

ПОСТАНОВЛЕНИЕ
АДМИНИСТРАЦИИ ЛЮБИМСКОГО МУНИЦИПАЛЬНОГО РАЙОНА
ЯРОСЛАВСКОЙ ОБЛАСТИ

от №
г. Любим

О внесении изменений в проект межевания территории в границах элемента планировочной структуры, застроенного многоквартирными домами, в д. Ермаково Любимского района Ярославской области, утвержденного постановлением администрации Любимского муниципального района Ярославской области от 09.04.2021г № 09-0264/21

В соответствии с Уставом Любимского муниципального района, Администрация Любимского муниципального района ПОСТАНОВЛЯЕТ:

1. Внести изменения в проект межевания территории в границах элемента планировочной структуры, застроенного многоквартирными домами, в д. Ермаково Любимского района Ярославской области, утвержденного постановлением администрации Любимского муниципального района Ярославской области от 09.04.2021г № 09-0264/21 согласно приложению.
2. Контроль за исполнением настоящего постановления возложить на заместителя Главы администрации Любимского муниципального района по капитальному строительству и инфраструктуре.
3. Опубликовать настоящее постановление в районной газете «Наш край», разместить на официальном сайте Любимского муниципального района в сети Интернет.
4. Настоящее постановление вступает в силу с момента официального опубликования.

Глава Любимского МР

А.В. Кошкин

**Изменения, вносимые в проект межевания территории в границах
элемента планировочной структуры, застроенного многоквартирными
домами, в д. Ермаково Любимского района Ярославской области**

1. В разделе «Общая часть» Текстовой части слова «Размер земельных участков определен с учетом сложившейся застройки и устанавливается соответственно для:

ЗУ1 - 652 кв.м.

ЗУ2 – 1214 кв.м.

ЗУ3 – 347 кв.м.» дополнить словами «ЗУ4 – 925 кв.м.»

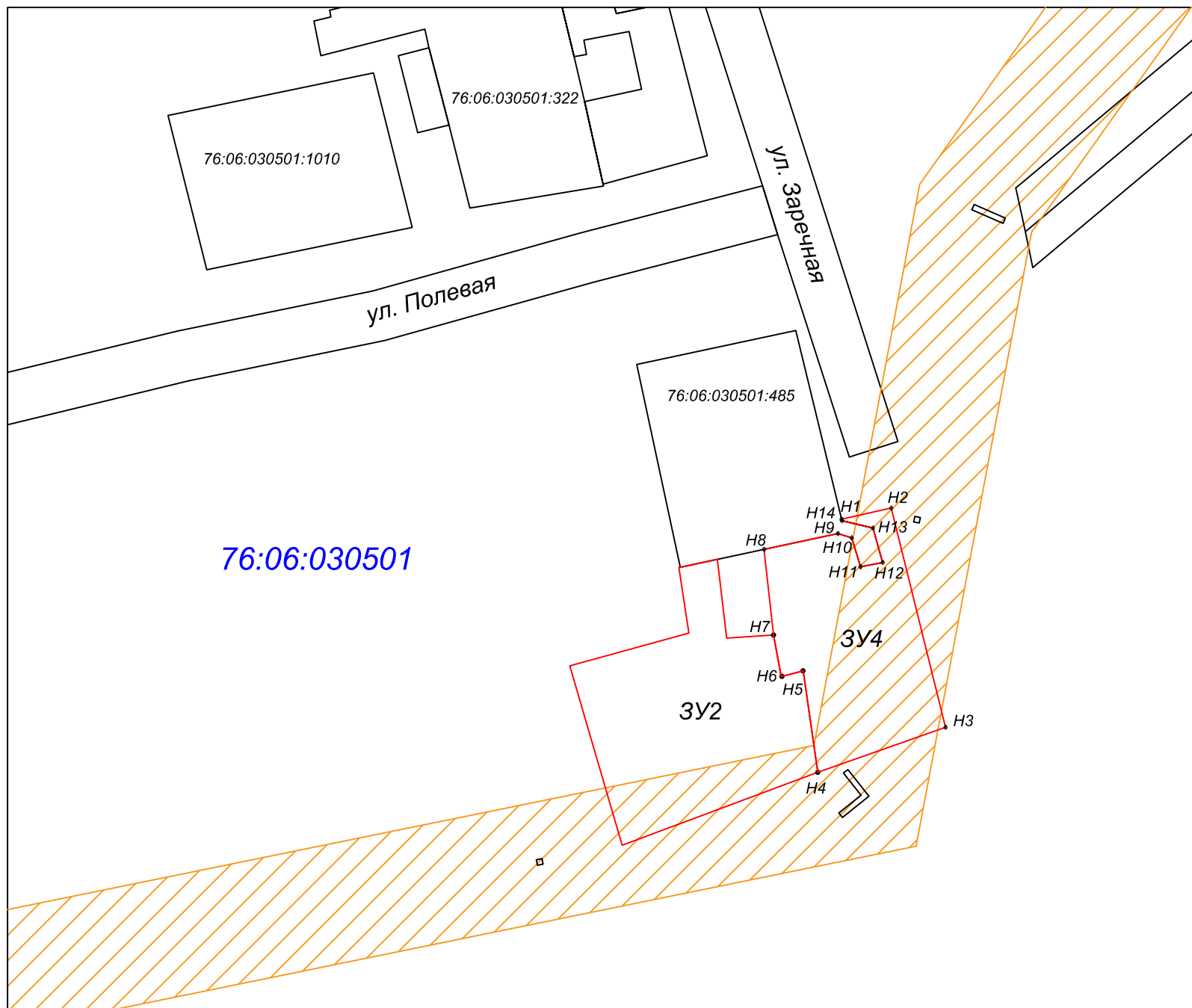
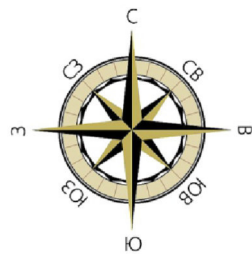
2. Таблицу 1 дополнить строкой следующего содержания:

4	:ЗУ4	Российская Федерация, Ярославская область, Любимский муниципальный район, Ермаковское сельское поселение, д. Ермаково, ул. Заречная, земельный участок 1	925	Ведение огородничества	земли населенных пунктов	Ж1
---	------	---	-----	---------------------------	--------------------------------	----

3. Таблицу 2 дополнить строками следующего содержания:




:ЗУ4		
площадь, кв.м. 925		
Номер	X	Y
1	2	3
1	452437,05	2218669,50
2	452439,03	2218678,27
3	452400,35	2218687,85
4	452392,43	2218665,32
5	452410,32	2218662,72
6	452409,31	2218658,87
7	452416,62	2218657,52
8	452431,75	2218655,83
9	452434,53	2218668,85
10	452433,79	2218671,30
11	452428,67	2218672,85
12	452429,41	2218676,76
13	452435,52	2218675,05
14	452436,80	2218669,56

4. Графические приложения дополнить следующим чертежом



№ точки	Координаты	
	X	Y
ЗУ 4		
Н1	452437,05	2218669,50
Н2	452439,03	2218678,27
Н3	452400,35	2218687,85
Н4	452392,43	2218665,32
Н5	452410,32	2218662,72
Н6	452409,31	2218658,87
Н7	452416,62	2218657,52
Н8	452431,75	2218655,83
Н9	452434,53	2218668,85
Н10	452433,79	2218671,30
Н11	452428,67	2218672,85
Н12	452429,41	2218676,76
Н13	452435,52	2218675,05
Н14	452436,80	2218669,56

Условные обозначения

-  - границы образуемого земельного участка
-  - границы земельных участков
-  - охранный зона существующей ЛЭП
- ЗУ4** - образуемый земельный участок
- Н1 •** - характерная точка границы образуемого земельного участка


76:06:030501:485 - кадастровые номера земельных участков

76:06:030501 - номер кадастрового квартала

Красные линии в пределах ПМТ отсутствуют
 Территории объектов культурного наследия в пределах ПМТ отсутствуют
 Зоны действия публичных сервитутов в пределах ПМТ отсутствуют

Ограничения в использовании земельного участка

- зона с особыми условиями использования территории для линии электропередач ВЛ-10 кВ "Ф1 ПС Халдеево" и КТП в границах Любимского района Ярославской области

				Проект межевания территории в границах элемента планировочной структуры, застроенного многоквартирными жилыми домами, расположенного по адресу: Ярославская область, Любимский район, Ермаковское сельское поселение, д. Ермаково		
	Фамилия	Подпись	Дата		Лист	Листов
Разработ	Филиппова О.Р.		11.21		4	4
				Чертеж межевания территории	Масштаб	
					1:1000	
Н.контр.	Куприянов А.Н.		11.21	Администрация Любимского муниципального района		